Schnitt A - A; Achse1; km 0+013

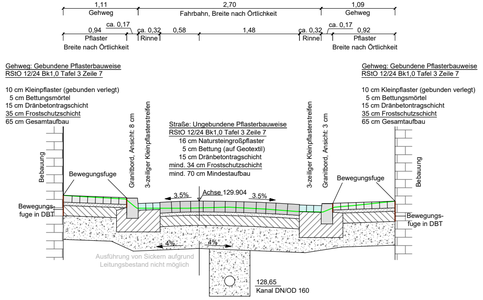

Schnitt B - B; Achse1; km 0+033

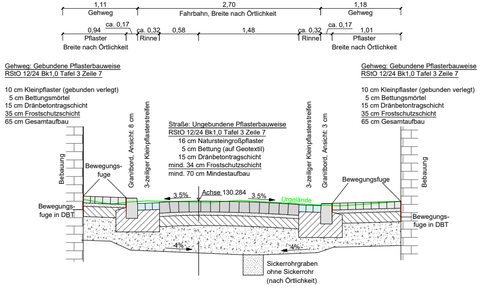

Schnitt C - C; Achse1; km 0+069

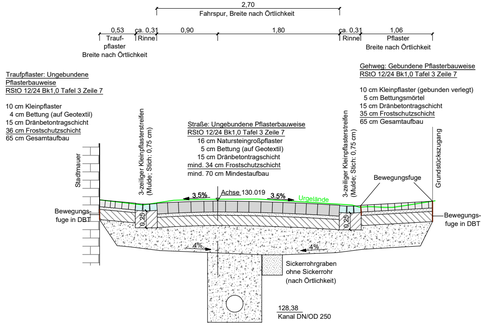

Pflasterverlegeplan exemplarisch Schnitt C - C

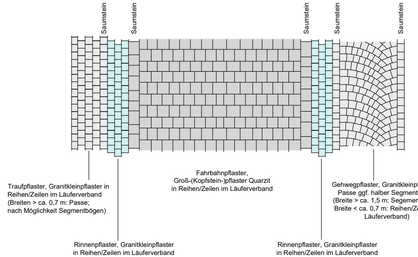

Schnitt D - D; Achse1; km 0+090

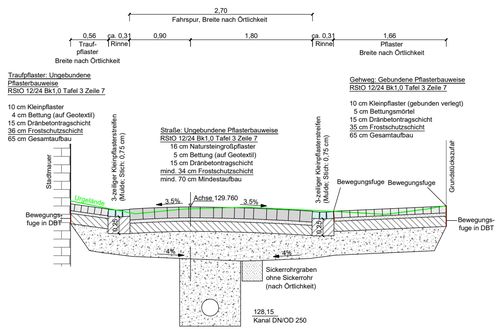

Schnitt E - E; Achse1; km 0+120

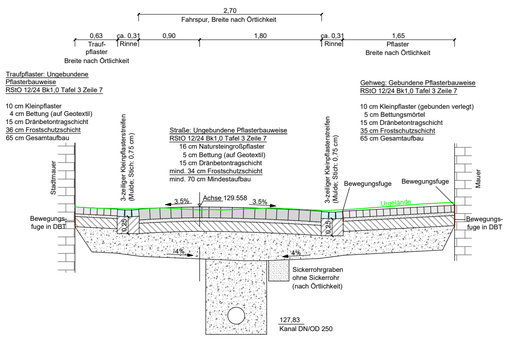

		Datum	Name
Ingenieurbüro Becke Neuengüter 10 - 06618 Naumburg	bearbeitet		
	gezeichnet	10.12.2025	Becke
	geprüft		
Entwurfsvermessung: Vermessungsbüro Schambach Buchholzstraße 50 - 06618 Naumburg			

Stadt Naumburg
Markt 1 - 06618 Naumburg

Nr.	Art der Änderung	Datum	Zeichen

GENEHMIGUNGSPLANUNG

Straßenbauverwaltung
Stadt Naumburg

Unterlage / Blatt-Nr.: 14 / 1

Regelquerschnitte

Maßstab: 1 : 50
Lage-/Höhenbezug: LS 489 / HS 160

Gemeinschaftsbauvorhaben
Grundhafter Ausbau Jakobsmauer
in 06618 Naumburg (Saale)

aufgestellt:

Naumburg, den .....