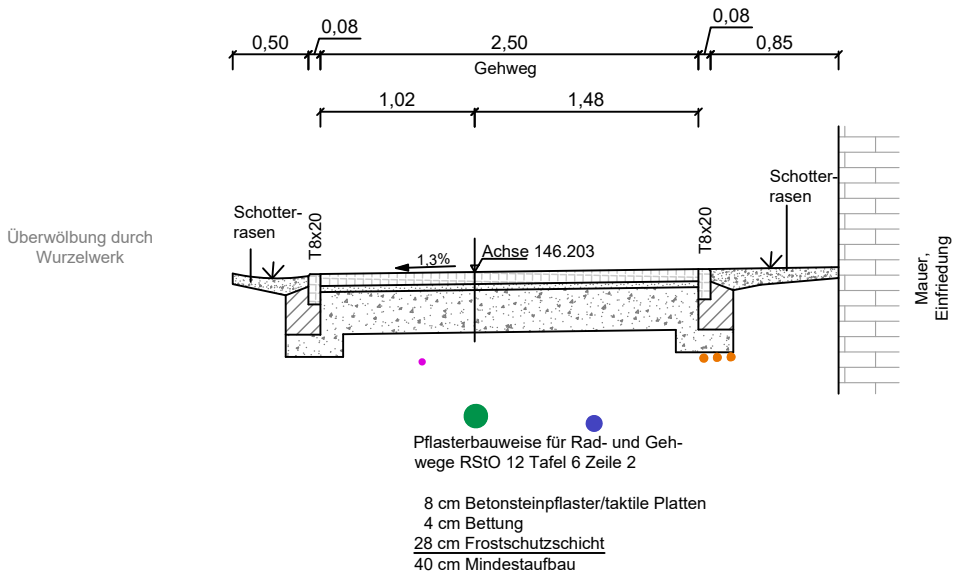
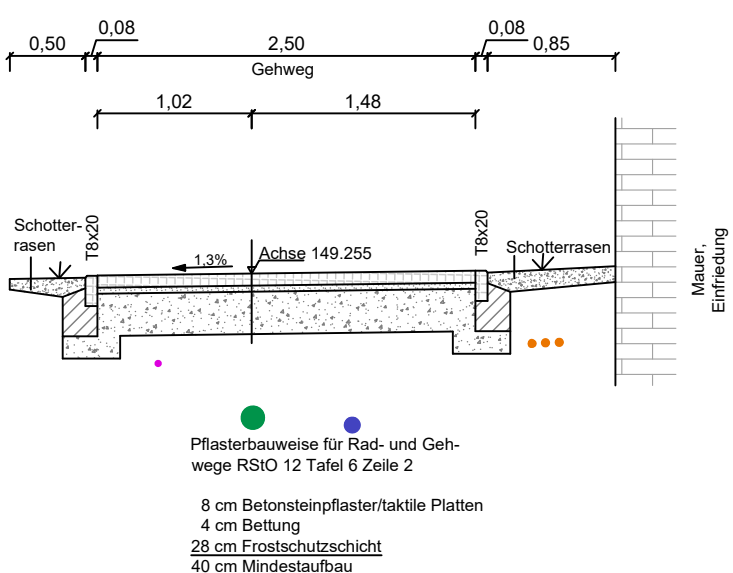


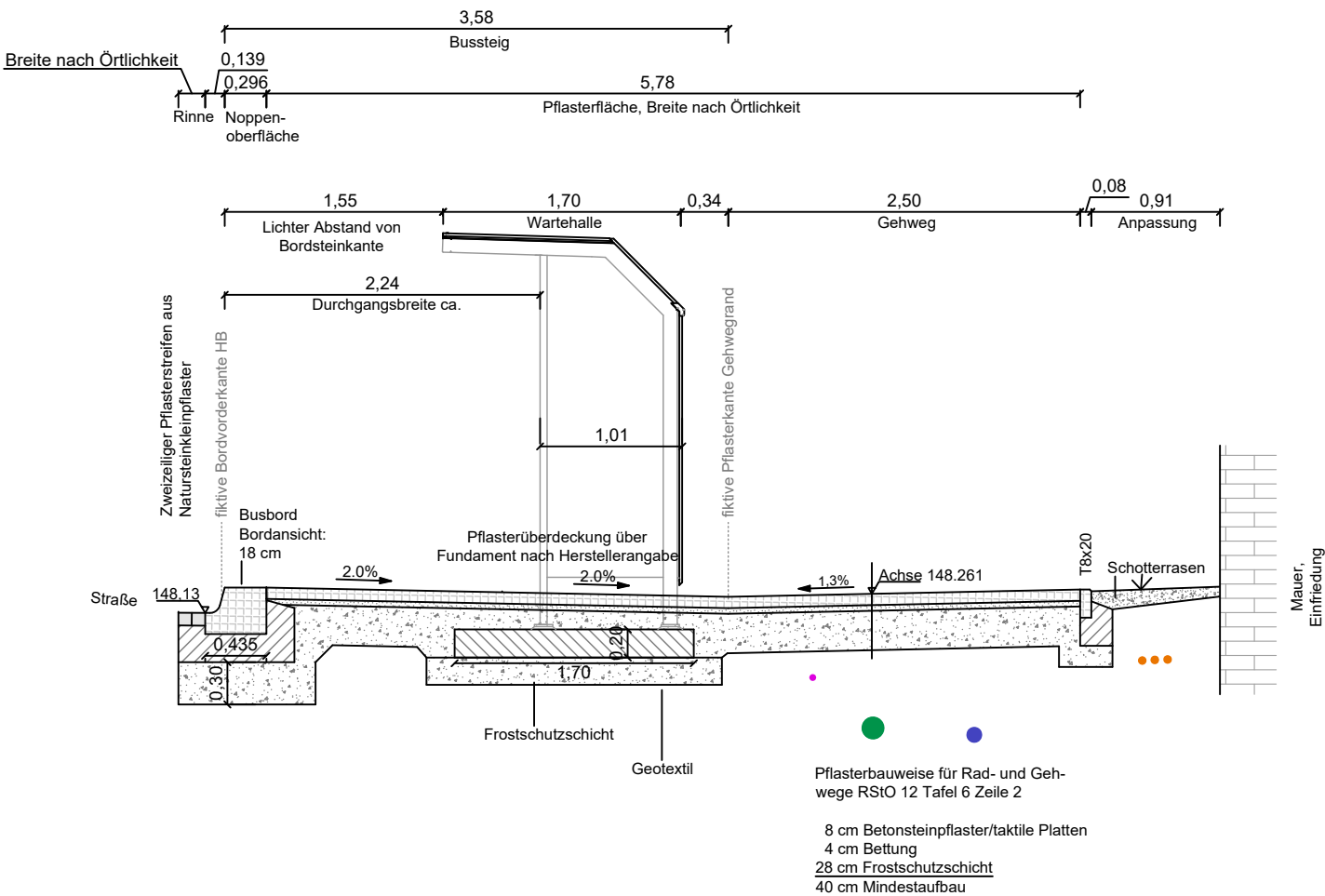
Schnitt A - A; km 0+011



Schnitt C - C; km 0+070



Schnitt B - B; km 0+051



Zeichenerklärung
Vorhandener relevanter Leitungsbestand

- Vorhandene TW-Leitung, genaue Lage und Tiefe unbekannt
- Vorhandenes Telekom-, Primacom-, Pyur-Erdkabel, Tiefe unbekannt
- Vorhandenes Energie-/Straßenbeleuchtungserdkabel, Tiefe unbekannt
- Vorhandene Gasleitung, Tiefe unbekannt

Ingenieurbüro Becke
Neuengüter 10 - 06618 Naumburg

Entwurfsvermessung: Vermessungsbüro Schambach
Buchholzstraße 50 - 06618 Naumburg

	Datum	Name
bearbeitet		
gezeichnet	06.08.2024	Becke
geprüft		

Stadt Naumburg
Markt 1 - 06618 Naumburg



Nr.	Art der Änderung	Datum	Zeichen

ENTWURFSPLANUNG

Straßenbauverwaltung Stadt Naumburg	Unterlage / Blatt-Nr.: 14 / 1 Regelquerschnitte BT 1
	Maßstab: 1 : 50 Lage-/Höhenbezug: LS 489 / HS 160

Barrierefreier Ausbau von Bushaltestellen in 06618 Naumburg (Saale)

BT 1: Bushaltestelle „Freier Blick“ Richtung Am Holländer, Flemminger Weg 15
BT 4: Bushaltestelle „Michaelisholz“ in Richtung Euroville, Flemminger Weg/Am Michaelisholz 3

aufgestellt:	
Naumburg, den	